



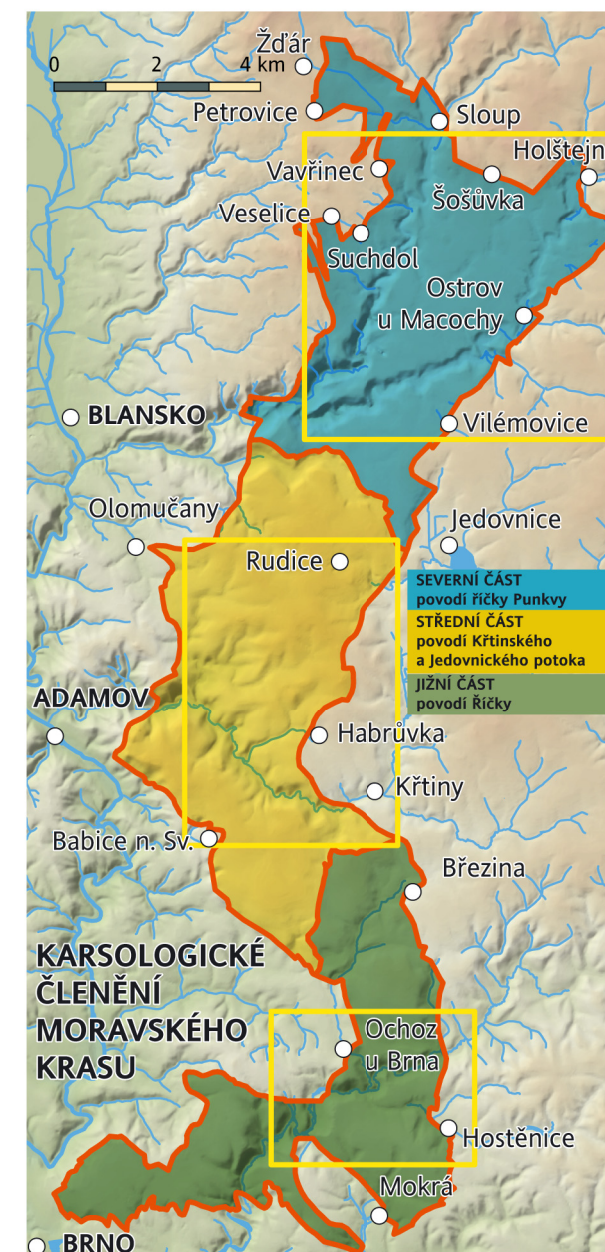
KRASOVÉ JEVY

OSTROVSKÁ PLOŠINA

systém Amatérské jeskyňe



- zastavěná území, sídla, komunikace
- lesní pozemky, křoviny
- hranice CHKO, hranice MZCHÚ
- významné jeskyňe, vchody
- závrt
- vodní toky, ponory a vývěry



© MAS Moravský kras z. s.



MAS Moravský kras



OSTROVSKÁ PLOŠINA
 Hlavní vodotečí severní části Moravského krasu je řeka Punkva, jejímiž zdrojnicemi jsou Sloupský potok a Bílá voda. Sloupský potok se propadá u Sloupsko-šošůvských jeskyní. Bílá voda se ztrácí v ponorech Nové Rasovny. Říčka Punkva vzniká soutokem obou toků v Amatérské jeskyni (40 km chodeb). Ta se vlévá do propasti Macocha, odkud teče Punkevními jeskyněmi k vývěru.







RUDICKÁ PLOŠINA
 Střední část Moravského krasu odvodňují Křtinský a Jedovnický potok. Křtinský potok se po vstupu na krasové území ztrácí v řadě ponorů a vyvěrá nedaleko jeskyně Býčí skála. Jedovnický potok se ztrácí v Rudickém propadání, protéká podzemním systémem do Býčí skály a Sobolovy jeskyně, poblíž které vyvěrá (13 km chodeb).

ÚDOLÍ ŘÍČKY
 Jižní část Moravského krasu odvodňuje potok Říčka s přítoky Hostěnického a Ochozského potoka. Říčka se ztrácí v řadě ponorů pod nádrží Pod Hádkem. Hostěnický potok se propadá v Hostěnickém propadání, jeho povodňové vody modelují Ochozskou jeskyni (2 km chodeb). Krasové vody údolí Říčky se objevují ve Vývěrech Říčky.

KRASOVÉ JEVI

RUDICKÁ PLOŠINA
 systém Rudické propadání
 – Býčí skála

ÚDOLÍ ŘÍČKY
 Ochozská jeskyně a okolí

-  zastavěná území, sídla, komunikace
-  lesní pozemky, křoviny
-  hranice CHKO, hranice MZCHÚ
-  významné jeskyně, vchody
-  závrtý
-  vodní toky, ponory a vývěry

© MAS Moravský kras z. s.



MAS Moravský kras

